

### Freizeiteinrichtungen

Die **Touristinformation Ruhla** hat Mo. & Fr. von 10 - 16 Uhr sowie Di. - Do. von 9 - 16 Uhr geöffnet.

**Ab dem 20.06. ist die Touristinformation täglich von 12 - 13 Uhr geschlossen.**

Das **Orts- und Tabakpfeifenmuseum Ruhla** hat Di. - So. von 14 - 17 Uhr geöffnet.

Das **Uhrenmuseum Ruhla** mit **Service** (Reparaturen, Batteriewechsel, o. ä.) & **Werksverkauf** hat geöffnet: Mo., Di. 10 - 16 Uhr, Mi. - Fr. 10 - 18 Uhr, Sa. 10 - 15 Uhr

Das **Uhrenstübchen** mit **Service, Reparaturen & Verkauf** hat Do., Fr. 10 - 17 Uhr & Sa. 10 - 14 Uhr geöffnet.















Der **Modellpark „mini-a-thür“** ist sind täglich von 10 - 18 Uhr geöffnet. Die **Sommerodelbahn** ist bis auf Weiteres Mi. - So. von 10 - 18 Uhr geöffnet. Die Benutzung der Rodelbahn ist witterungsabhängig.

Die **Heimatstube Thal** hat So. von 14 - 17 Uhr geöffnet.

Die **Greifenwarte „Falknerei am Rennsteig“** hat geöffnet von Di. - So. von 10 - 12 Uhr & 13 - 17 Uhr. Flugvorführungen finden Di. - So. um 15 Uhr statt.

Die **Tropfsteinhöhle Kittelsthal** ist zur Zeit geschlossen.

### Wettervorschau

Mi. 22.06.		24°C	10%	
Do. 23.06.		27°C	12%	
Fr. 24.06.		23°C	18%	
Sa. 25.06.		24°C	17%	
So. 26.06.		25°C	16%	
Mo. 27.06.		23°C	16%	
Di. 28.06.		23°C	15%	

### Veranstaltungen

**Fr. 24.06. - So. 26.06.**

#### **Seebacher Kirmes**

24.06. - 17.00 Uhr Kuchenmarsch der Behringer Musikanten, ab 21.00 Uhr Kirmestanz mit Swagger

25.06. - ab 20.00 Uhr Kirmestanz mit XtraWild

26.06. - 9.00 Uhr Kirmesgottesdienst

**Ort:** Klubhaus Seebach, 99846 Seebach

**Sa. 25.06. - 19.30 Uhr**

#### **Konzert „Orgel und Violine“**

Konzert mit Christian und Daniel Drengk

**Ort:** St. Trinitatiskirche, Köhlergasse, 99842 Ruhla

**Infos unter:** [www.trinitatis-ruhla.de](http://www.trinitatis-ruhla.de)

**Sa. 25.06. - ab 10.00 Uhr**

#### **„Jetzt ist Sense“ - Mitteldeutschland mäht beim**

**Lüdmicher Wiesenfest** (Anmeldung bis 12.00 Uhr)

19. Bergwiesen-Mahdwettbewerb für Groß und Klein.

Regionaler Bauernmarkt mit Thüringer Spezialitäten.

Jungtiergehege, Kutschfahrten und Pferdereien, Kreativwerkstatt für alle Altersgruppen, Holzschnitzen für Kinder, Rätselhaftes beim NATHüringen, Trachten-

tanz, Blasmusik, „Spaß im Gras“ - Wiesen-Ballspiele

**Programm:**

14.30 Uhr Sieger-Ehrung

17.30 Uhr Vogelflugshow der Falknerei am Rennsteig

18.00 Uhr Wiesentanz mit einer Mischung aus Country, Schlager, Rock & Pop

18.30 Uhr Mundarttheater

**Ort:** Brotterode Trusetal/ OT Laudenbach

**Infos unter:** Trusetaler Tourismus GmbH

#### **Kleiner „Rühler“ - Sprachführer**

Uirz - Speisereste

Göss - Regengüsse

Bornkummer - Quellgebiet

Leapperchen - kleiner Lappen

## Gaststätten & Unterkünfte

- **Bäckerei & Café „Jung“**  
C.-Gareis-Str. 31 · 99842 Ruhla · Tel.: (036929) 89128  
**Öffnungszeiten: Di. - Fr. 6 - 18 Uhr, Sa. 6 - 17 Uhr**
- **Café „Gute Stube“**  
Marienstraße 1 · 99842 Ruhla · Tel.: (01520) 9416476  
**Öffnungszeiten: Sa., So. 14 - 18 Uhr**
- **Regionaler Laden „Landstreichers Kostbarkeiten“**  
Marienstraße 3 · 99842 Ruhla · Tel.: (01520) 9416476  
**Öffnungszeiten: Do. 13 - 17 Uhr, Fr. 10 - 17 Uhr & Sa. von 10 - 14 Uhr.**
- **Gaststätte „Schützenhaus“**  
Altensteiner Str. 30 · 99842 Ruhla  
Tel.: (036929) 640598  
**Öffnungszeiten: Do. - Mo. von 11 - 20 Uhr**
- **Gaststätte „Zur Schönen Aussicht“**  
Am Reuter 25 · 99842 · Ruhla · Tel.: (036929) 63483  
**Öffnungszeiten: Sa. - Mi. von 14 - 20 Uhr**
- **Waldgasthaus „Hubertushaus“ (auf dem Rennsteig)**  
Ascherbrück 1 · 99842 Ruhla · Tel.: (036929) 746580  
**Öffnungszeiten: Mi.-Fr. ab 15 Uhr, Sa.-So. ab 11 Uhr (Küche bis 19.30 Uhr)**
- **Ausflugsgaststätte „Zur Tropfsteinhöhle“**  
Bergstraße · 99842 Kittelsthal · Tel.: (036929) 657757  
**Öffnungszeiten: Do. - So. ab 11.30 Uhr**
- **Hotel & Restaurant „Klosterschänke“**  
Ruhlaer Str. 14 · 99842 Thal · Tel.: (036929) 63179  
**Öffnungszeiten: Fr. - Di. ab 11.30 Uhr, Do. ab 17 Uhr (Küche: 11.30 - 14.30 Uhr & 17.30 - 20 Uhr)**  
**Vom 25.06. - 26.06. sowie vom 30.06. - 14.07. geschlossen.**
- **„Deu's kleine Kneipe“**  
Dicelstr. 7 · 99846 Seebach · Tel.: (036929) 63563  
**Öffnungszeiten: So. - Do. von 15 - 21 Uhr**
- **Imbiss zur „Wallfahrt am Rennsteig“**  
Rennsteig, zw. Ruhla und Brotterode/Winterstein,  
**Öffnungszeiten: Fr. - So. 11 - 17 Uhr**
- **Ausflugsgaststätte „Ruhlaer Skihütte“**  
Liebensteiner Str. 107 · 99880 Winterstein  
Tel.: (036929) 63434  
**Öffnungszeiten: Di.-Do., So. 11-19 Uhr, Sa. 11-21 Uhr**
- **Waldhotel „Rennsteighof“**  
Liebensteiner Str. 108 · 99880 Winterstein  
Tel.: (036929) 6020  
**Öffnungszeiten:**  
**Mo. - Fr. ab 14 Uhr (warme Küche 17 - 20 Uhr)**  
**Sa. - So. ab 11 Uhr (warme Küche 11 - 20 Uhr)**
- **Wanderhütte „Königshäuschen“**  
**Öffnungszeiten: Sa. 10 - 22 Uhr, So. 10 - 18 Uhr**
- **Wanderhütte „Bermerhütte“**  
**Öffnungszeiten: Sa. 10 - 20 Uhr, So. 10 - 18 Uhr**
- **Restaurant „Rehhofstübchen“**  
Rehhof 3 · 99848 Wutha-Farnroda  
Tel.: (036921) 96459  
**Öffnungszeiten: Mo., Fr. 15 - 21 Uhr, Di. 11 - 16 Uhr, Sa. 12 - 20 Uhr, So. 11 - 20 Uhr, Mi. & Do. Ruhetage**
- **Gasthof „Zapfengrund“**  
Ortsstraße 24 · 99848 Wutha-Farnroda OT  
Kahlenberg · Tel.: (036921) 96404  
**Öffnungszeiten: täglich von ab 12 Uhr geöffnet, Mi. Ruhetag**

Die Liste wird ständig aktualisiert.

## Straßen- & Wegesperrungen:

Aufgrund von Straßenunterhaltungsarbeiten wird die **Straße** vom Abzweig B88 (Ausgang Wutha-Farnroda) **nach Kittelsthal** (K14) vom 13.06. - 24.06. gesperrt. Die Umleitung erfolgt über die B88 - Thal.

Die **Ortsdurchfahrt Winterstein** ist aufgrund von Straßenbauarbeiten gesperrt, eine weitläufige Umleitung ausgeschildert.

An der **Rögispromenade in Thal** finden im Juni/Juli Wegearbeiten statt. In diesem Bereich kann es zu Einschränkungen kommen. *(Betrifft den Rundwanderweg Thaler Promenadentour)*

Am **Wanderweg von Thal nach Ruhla** kommt es zu Einschränkungen zwischen dem Garagenkomplex „Am Sportheim“ und der Lichtung „Schossgrund“. Die Wegverbreiterung an der Gasleitung hat begonnen. Ab 01.07.2022 beginnen die Baumaßnahmen.

## Wandertipp: Rundwanderweg - „Große Bermerrunde“


**Ausgangspunkt:** Wanderparkplatz Ententeich

**Länge:** ca. 8 km (+ 2,5 km Verlängerung Ottowaldwiese)

**Dauer:** ca. 2,5 Stunden

**Tip:** Der Besuch der Ottowaldwiese ab „Ruhlaer Häuschen“ bietet eine Fernsicht zur Wartburg

Der Weg führt uns zunächst rechts am Ententeich vorbei in Richtung Schlauchental. Herrliche Bergwiesen begleiten uns hinauf bis zum Rennsteig, wo wir auf die Wegekreuzung „Ruhlaer Häuschen“ treffen. Ein großer Obelisk aus Granit markiert die Kreuzung und wird gern als Fotomotiv genutzt. Wir setzen unsere Wanderung weiter auf dem Rennsteig fort und erreichen nach ca. zwei Kilometern den Waldgasthof „Hubertushaus“ auf Ascherbrück. Die Straße überquerd, nehmen wir nach ca. 100 Metern rechterhand den Abzweig zur Bermerhütte, wo wir nach einem weiteren Kilometer ankommen. Rasten wir eine Weile und lassen wir den Blick ein wenig schweifen Richtung Alexanderturm und die Hörselberge. Der nun vor uns liegende Weg führt beständig bergab zum Dichterrhain, der Gedenkstätte für Rühler Persönlichkeiten, die sich auf kulturellem Gebiet einen Namen gemacht haben. Weiter führt uns der Weg, vorbei an der Motocross-Strecke, bis ans obere Ende des Bermbachtals. Überqueren Sie nun die Straße, es geht am Wagners Teich vorbei, hinauf zum Engestieg. Auf halber Strecke können Sie einen kurzen Abstecher zum Clauss-Born machen. Weiter auf dem Engestieg, kommen Sie erneut an schönen Bergwiesen vorbei und erreichen so den ehemaligen „Steinbruch Engestieg“. Heute ist dieser ein geologisches Denkmal. Auf einer dort befindlichen Informationstafel zur GeoRoute 9 ist die interessante Geschichte des 1955 geschlossenen Steinbruchs nachzulesen. Über die Knaudtstraße geht es wieder zurück zum Ausgangspunkt „Ententeich“.



Im Tourenportal **Outdooractive** können die hinterlegten Top-Touren von Ruhla angezeigt oder als PDF heruntergeladen werden. Die Wanderplattform gibt es online für den PC oder als App fürs Smartphone und Tablet. Auch während der Wanderung leistet die App bei der Wegfindung gute Unterstützung und zeigt den Wegeverlauf sowie den eigenen Standort auf der Karte an.

Weitere Infos zu Outdooractive gibt es unter:  
[www.outdooractive.com/de/new-here.html](http://www.outdooractive.com/de/new-here.html)